
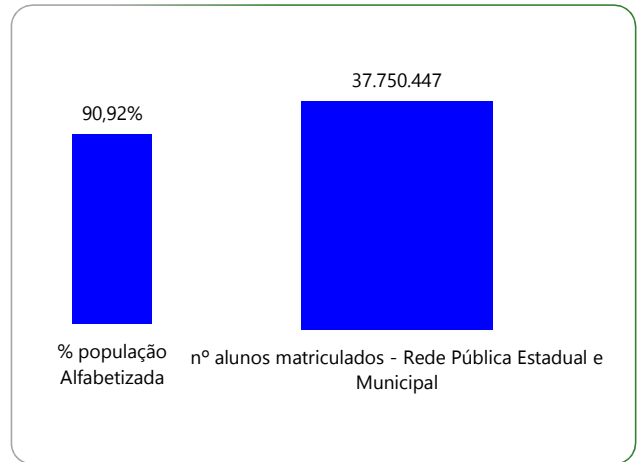


Brasil - Indicadores de Sustentabilidade

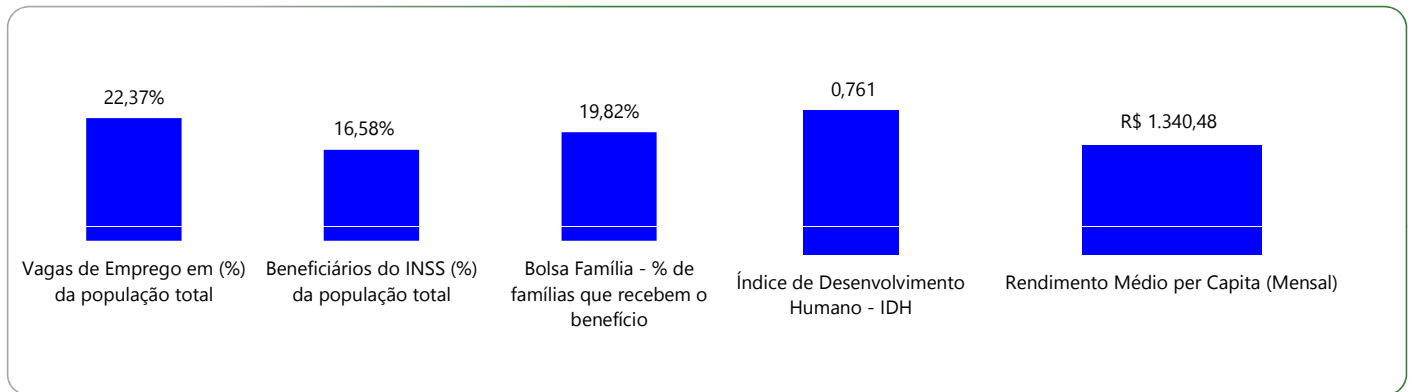
Saúde



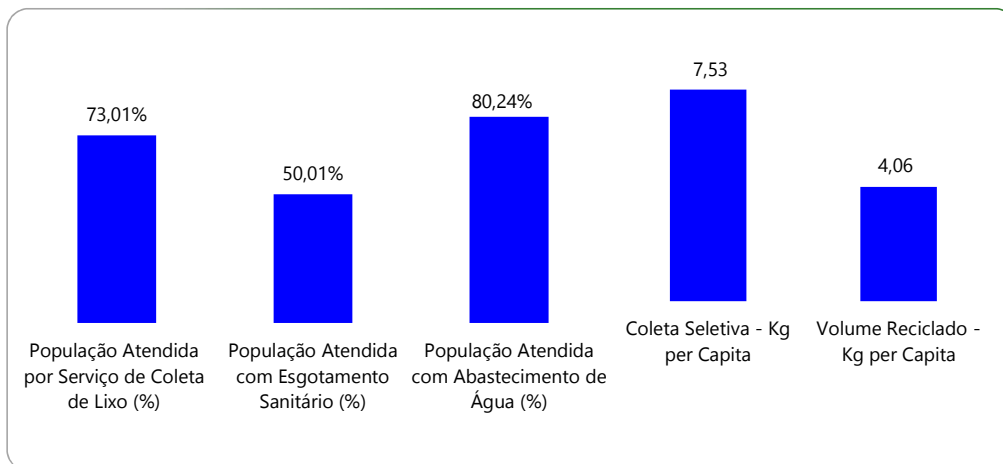
Educação



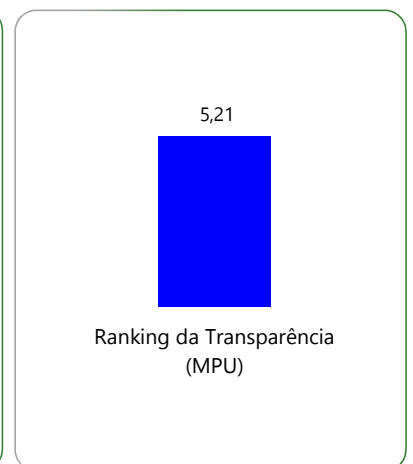
Social



Ambiental



Institucional



Brasil - Indicadores de Sustentabilidade

Dimensão	Indicador	Ano de Referência	Brasil
Saúde	Esperança de vida ao nascer (em anos)	2016	75,80
	Nº de médicos por mil habitantes	2010	1,86
	Nº de leitos hospitalares por mil habitantes	2012	2,35
	Mortalidade Infantil (por mil nascidos vivos)	2016	13,30
Educação	% população Alfabetizada	2015	90,92%
	nº alunos matriculados - Rede Pública Estadual e Municipal	2017	37.750.447
Social	nº de Vagas de Emprego	2017	46.451.167
	Variação do nº de Vagas de Emprego no ano	2017	-123.429
	Variação (%) do nº de Vagas de Emprego no ano	2017	-0,27%
	Vagas de Emprego em (%) da população total	2017	22,37%
	nº Beneficiários da Previdência Social - INSS	2017	34.432.867
	Beneficiários do INSS (%) da população total	2017	16,58%
	Índice de Desenvolvimento Humano - IDH	2015	0,761
	Rendimento Médio per Capita (Mensal)	2010	R\$ 1.340,48
	Bolsa Família - % de famílias que recebem o benefício	2017	19,82%
	Nº de Famílias Beneficiárias do Bolsa Família	2017	13.828.609
	Valor Recebido - Bolsa Família	2017	R\$ 29.046.112.934,00
População (IBGE)	2017	207.660.929	
Ambiental	População Atendida com Abastecimento de Água (%)	2016	80,24%
	População Atendida com Esgotamento Sanitário (%)	2016	50,01%
	População Atendida por Serviço de Coleta de Lixo (%)	2016	73,01%
	Coleta de Lixo (Resíduos Sólidos) - total no ano		
	Coleta Domiciliar e Pública - Volume total (Toneladas)	2016	51.297.801
	Coleta Domiciliar e Pública - Kg per Capita	2016	247,03
	Coleta Seletiva - Volume total (Toneladas)	2016	1.562.696
	Coleta Seletiva - Kg per Capita	2016	7,53
	(%) Coleta Seletiva/Coleta Res.Sólidos Domiciliar e Público	2016	3,05%
	Volume Reciclado - Kg per Capita	2016	4,06
Institucional	Ranking da Transparência (MPU)	2016	5,21

Brasil - Indicadores de Sustentabilidade

Fontes dos dados:

Esperança de vida ao nascer: Instituto Brasileiro de Geografia e Estatística - IBGE. Tábua completa de mortalidade para o Brasil – 2016. Disponível em: <https://www.ibge.gov.br/estatisticas-novoportal/sociais/populacao/9126-tabuas-completas-de-mortalidade.html?=&t=o-que-e>

Nº de médicos por mil habitantes: Ministério da Saúde. DATASUS (<http://datasus.saude.gov.br>). Rede Interagencial de Informações para a Saúde - RIPSAs (www.ripsa.org.br). Indicadores e Dados Básicos para a Saúde no Brasil - IDB. E.1 Número de profissionais de saúde por habitante. Ano 2010. Disponível em: <http://tabnet.datasus.gov.br/cgi/defctohtm.exe?idb2012/e01.def>

Nº de leitos hospitalares por mil habitantes: Ministério da Saúde. DATASUS (<http://datasus.saude.gov.br>). Rede Interagencial de Informações para a Saúde - RIPSAs (www.ripsa.org.br). Indicadores e Dados Básicos para a Saúde no Brasil - IDB. E.3 Número de leitos hospitalares por habitante. Ano 2012. Disponível em: <http://tabnet.datasus.gov.br/cgi/tabcgi.exe?idb2012/e03b.def>

Mortalidade Infantil: Instituto Brasileiro de Geografia e Estatística - IBGE. Tábua completa de mortalidade para o Brasil – 2016. Disponível em: <https://www.ibge.gov.br/estatisticas-novoportal/sociais/populacao/9126-tabuas-completas-de-mortalidade.html?=&t=o-que-e>

% população Alfabetizada (Brasil e UFs): Instituto Brasileiro de Geografia e Estatística - IBGE. Pesquisa Nacional por Amostra de Domicílios - PNAD.Tabela 271 - Pessoas de 5 anos ou mais de idade, por situação, sexo, alfabetização e grupos de idade. Disponível em: <https://sidra.ibge.gov.br/pesquisa/pnad>

nº alunos matriculados - Rede Pública: Instituto Nacional de Estudos e Pesquisas Educacionais Anísio Teixeira- INEP. Censo Escolar - ano 2017. Disponível em: <http://portal.inep.gov.br/web/guest/censo-escolar>

nº de Vagas de Emprego, Variação do nº de Vagas de Emprego no ano, Variação do nº de Vagas de Emprego (%) no ano, Pessoas Empregadas (%) da população total: Ministério do Trabalho e Previdência Social (<http://www.mtps.gov.br>). Flutuação do Emprego Formal - Ano 2017 (Cadastro Geral de Empregados e Desempregados - CAGED). Disponível em: <http://pdet.mte.gov.br/perfil-do-municipio>; <http://pdet.mte.gov.br/isper-dados-por-municipio>

nº Beneficiários da Previdência Social - INSS, Beneficiários do INSS (%) da população total: Quantidade de benefícios emitidos pelo Instituto Nacional do Seguro Social - INSS, nos municípios brasileiros, segundo grupos de espécies. Ministério da Fazenda (<http://www.previdencia.gov.br>). Ano 2017. Disponível em <http://www.previdencia.gov.br/dados-abertos/estatisticas-municipais-2017/>

Índice de Desenvolvimento Humano - IDH: Programa das Nações Unidas para o Desenvolvimento - PNUD. Atlas do Desenvolvimento Humano no Brasil. Radar IDHM. Disponível em <http://www.atlasbrasil.org.br/2013/pt/radar-idhm/>

Rendimento Médio per Capita: Instituto Brasileiro de Geografia e Estatística - IBGE. Censo Demográfico 2010: trabalho e rendimento: resultados da amostra.Tabela 3549 - Pessoas de 10 anos ou mais de idade com rendimento, Valor do rendimento nominal médio mensal e mediano mensal, das pessoas de 10 anos ou mais de idade, com rendimento, segundo a situação do domicílio, o sexo, a condição de atividade na semana de referência e os grupos de idade. Disponível em: Disponível em: <http://www.sidra.ibge.gov.br>

Bolsa Família: Ministério do Desenvolvimento Social e Combate a Fome (www.mds.gov.br). Valor repassado - ano 2017. Instituto Brasileiro de Geografia e Estatística - IBGE. Pesquisa Nacional por Amostra de Domicílios - PNAD. PNAD continua. Tabela população residente - nº de domicílios por UF. ano 2017 . Disponível em: http://aplicacoes.mds.gov.br/sagi-data/misocial/tabelas/mi_social.php; <https://www.ibge.gov.br/estatisticas-novoportal/sociais/trabalho/17270-pnad-continua.html?=&t=resultados>

População: Instituto Brasileiro de Geografia e Estatística - IBGE. População Estimada em jul/2017. Disponível em: (<https://www.ibge.gov.br/estatisticas-novoportal/sociais/populacao/9103-estimativas-de-populacao.html?=&t=downloads>)

População Atendida com Abastecimento de Água (%); População Atendida com Esgotamento Sanitário (%); População Atendida por Serviço de Coleta de Lixo (%). Sistema Nacional de Informações sobre Saneamento - SNIS (www.snis.gov.br). Ano 2016. AG001 - População total atendida com abastecimento de água (Habitantes). ES001 - População total atendida com esgotamento sanitário (Habitantes). CO164 - População total atendida no município (Habitantes). Disponível em: <http://www.snis.gov.br/aplicacao-web-serie-historica>

Coleta de Resíduos Sólidos Domiciliar e Público - Volume total (Toneladas); Coleta de Resíduos Sólidos Domiciliar e Público - Kg per Capita; Coleta Seletiva - Volume total (Toneladas); Coleta Seletiva - Kg per capita; (%) Coleta Seletiva em Relação coleta de resíduos sólidos domiciliares; Volume Reciclado - Kg per Capita; Sistema Nacional de Informações sobre Saneamento - SNIS (www.snis.gov.br). Ano 2016. CO119 - Quantidade total de resíduos sólidos domiciliares - RDO e resíduos sólidos públicos - RPU coletada por todos os agentes (Tonelada/ano); CS026 - Qtd. total recolhida pelos 4 agentes executores da coleta seletiva acima mencionados (Toneladas/Ano); CS009 - Quantidade total de materiais recicláveis recuperados (Toneladas/Ano). Disponível em: <http://www.snis.gov.br/aplicacao-web-serie-historica>

Ranking da Transparência: Ministério Público Federal. Pontuação Média dos Governos Municipais por UF. Disponível em <http://www.rankingdatransparencia.mpf.mp.br>